

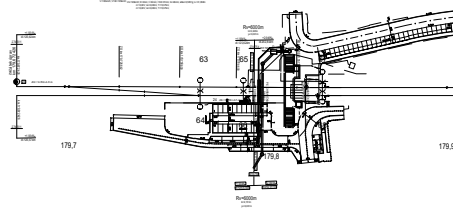


## LEGENDA POTRUBÍ

- VODOVODNÍ POTRUBÍ , PE100 SDR11
- SPLAŠKOVÁ KANALIZACE
- PVC-KG, Kanalizační systém z neměkčeného polyvinylchloridu, kruhové tuhosti SN8, vyráběný v souladu s ČSN EN 1401-1 a ČSN EN 13 476 – 2

**Poznámka:**  
Ve výkresových podkladech nebyly nalezeny sítě, které by byly dotčeny kanalizací, před zahájením výkopových prací je nutno, aby provozovatel vytýčil skutečný průběh. Bude dodržena norma ČSN 73 6005.  
Výškové kóty potrubí mohou být odlišné od provedení stavby, při změně výše je nutno dodržet dané normy.

 <b>EVROPSKÁ UNIE</b> Evropské strukturální a investiční fondy Operační program Doprava		<b>Ministerstvo dopravy</b> <b>Státní fond dopravní infrastruktury</b> 	
Jiná ověření:		Paré:	
Orientační schéma: 		Razítko oprávněné osoby:	
Revize:	Datum:	Popis:	Kontroloval:
P01	11.6.2021	Odevzdání dokumentace k připomínkám	Ondřej Hruška
Stavebník/Investor:		<b>Správa železnic, státní organizace</b> Dlážděná 1003/7, 110 00 Praha 1 Zástupce investora: Stavební správa východ Adresa: Nerudova 1, 779 00 Olomouc	
Zhotovitel díla:		<b>SUDOP BRNO, spol. s r.o.</b> Kounicova 26, 611 36 Brno T: +420 972 625 804 E: sudop@sudop-brno.cz	
Zhotovitel objektu:		<b>Dopravní projektování spol. s r.o.</b> 28. října 3388/111, 702 00 Ostrava T: +420 595 155 011 E: ostrava@dopravniprojektovani.cz	
Hlavní projektant (HIP):		Specialista:	
Ing. Radomír Hanák Ing. Petr Šramota		Ing. Stanislav Kašpárek	
Název stavby/akce:	<b>Zrušení přejezdu P6801 v km 179,826 trati Brno – Č. Třebová a výstavba podchodu v zast. Blansko</b>		Označení investora: E617-S-189/2021
Název části:	Zdravotně technické instalace		Označení zhotovitele: 21002-01-0822
Název objektu/díleč části:	<b>T.Ú. BLANSKO - RÁJEC-JESTŘEBÍ, VEŘEJNÉ WC A VEŘEJNÝ PROSTOR</b>		Označení objektu/komplexu: <b>SO 11-73-01</b>
Název přílohy:	Technika prostředí staveb		Číslo přílohy: <b>B-01</b>
Název díleč části přílohy:	PŮDORYS ZÁKLADŮ ZTI		
Odpovědný projektant:	Zpracovatel přílohy:	Měřítko:	Stupeň dokumentace:
Ing. Marek Milata	Ondřej Hruška	1:50	<b>DUSP+PDPS</b>
Kraj:	Katastrální území:	TUDU:	Smluvní datum zpracování:
Jihomoravský	Blansko (581283)	2002	<b>11.09.2021</b>
Označení investora:		Stupeň dokumentace:	Část:
S 6 1 2 2 1 7 1 8 9		- D U S P	- D 2 2 1 2
Objekt:		Podobnost:	Příloha:
- S 0 1 1 7 3 0 1		- 0 4	- B - 0 1
Revize:		-	
P 0 1			
Prostor pro další informace			